







**LEGENDA**

-  AMBITO PUA PIANO DI LOTTIZZAZIONE circa ml. 237,00  
MQ. 1907 (sub 4 parte - 16 - 17 - 18 - 19 parte - 21 parte)
-  SEDE STRADALE / AREA DI MANOVRA ESISTENTE E FUTURA  
(MQ. 582)
-  POSTI AUTO DA VINCOLARE AD USO PUBBLICO MQ. 169,10  
CON PAVIMENTAZIONE DEL TIPO PERMEABILE
-  ACCESSI CARRAI AL LOTTO EDIFICABILE
-  LOTTO EDIFICABILE MQ. 1156
-  LIMITE DI COSTRUZIONE DELL'EDIFICIO
-  VERDE PRIVATO SPECIALE AI SENSI DELL'ART. 8 DELLE NTA  
DEL P.U.A. PER COLLOCAZIONE DELLA TRINCEA DRENANTE



**Comune di Arzignano - Provincia di Vicenza**

**Progetto: RICHIESTA DI AUTORIZZAZIONE A LOTTIZZARE**

<p><b>I PROGETTISTI</b>  <b>GEOM. RENATO ROSSI</b>  <small>email/pec: renato.rossi@geopec.it</small></p>	<p><b>IL COMMITTENTE</b>  <b>VERL S.R.L. - unipersonale</b>  <small>Piazzetta degli Alpini n° 3, Asiago (VI) - p.i. 03325360240  email/pec: verl@lamiapec.it</small></p>
<p><b>ARCH. DANIELE ROSSI</b>  <small>email/pec: danrossi@archworkpec.it</small></p>	

<p style="text-align: center;"><b>studio tecnico rossi geom. renato</b></p> <p style="font-size: small; text-align: center;">VIA G. ZANELLA, 3/1 - 36050 MONTORSO VIC.NO  tel : 0444/685322 fax : 0444/486630  e-mail : geom.rossi@gmail.com</p>	<p>Località : Via Verlato</p> <p>Data : 13/07/2015</p> <p>Tavola <b>PROGETTO</b> <b>2</b> Zonizzazione e uso dei suoli.</p> <p>Scala <b>1: 200</b></p>
--	--